


Het IJsselmeer op peil

Een zoektocht naar
een gezond en prachtig
IJsselmeergebied



Het IJsselmeergebied

Hoe is het nu?



Het IJsselmeer is één van de grootste meren van Europa. Gelegen aan de internationale trekvogelroute is het een belangrijke plek voor vogels om te rusten en te foerageren. Maar het gaat niet goed met de natuur in het IJsselmeergebied. Een goed functionerend meer heeft diep water, ondiep water en een begroeide

oeverzone, die in de zomer droog is en in de winter nat. Het IJsselmeergebied heeft harde dijken en een waterpeil dat tegennatuurlijk is, waardoor begroeide oeverzones zich niet kunnen ontwikkelen. Door een gebrek aan verbindingen met het achterland, is er weinig aanvoer van organisch materiaal en ontstaat er een voedseltekort. Ook zorgt het

gebrek aan oeverzones ervoor dat veel soorten hun levenscyclus niet voltooien en daardoor ontbreekt in het diepere water voedsel voor vogels en vissen. De focus op waterveiligheid en beschikbaarheid van zoetwater voor bijvoorbeeld de landbouw heeft gezorgd dat het IJsselmeergebied onze nationale regenton is geworden.

Wat willen we voor de toekomst?



Een mooi en natuurlijk IJsselmeergebied met genoeg water en voedsel. Waar plek is voor alle inwoners van het gebied, mensen en dieren. Een natuurlijk IJsselmeergebied snakt naar:

- Een natuurlijk waterpeil op zo veel mogelijk plekken;
- Goede verbinding tussen de meren (IJsselmeer, Markermeer en randmeren) en het achterland. Daarvoor moeten de inrichting en

het watergebruik in het achterland de natuur in het IJsselmeergebied gaan ondersteunen. Ingrepen in de randzone zijn essentieel om het systeem te herstellen en toekomstbestendig te maken. Als grootste zoetwatermeer van West-Europa kan het IJsselmeergebied dan weer een landschap zijn van internationale allure. Maar bovenal een fijne plek voor dieren als vissen en vogels, maar ook voor de mensen die er wonen en recreëren.

Hoe gaan we dat doen?

Vogelbescherming kan als geen ander met een vogelperspectief over de dijken heen kijken. Als een echte aanjager ontwikkelen en delen we kennis, initiëren we voorbeeldprojecten, beïnvloeden we beleid en communiceren we over het gebied. Dat doen we niet alleen, maar samen met andere natuurorganisaties, overheden, kennisinstellingen en bedrijven.



Het IJsselmeergebied heeft met zijn dijken niet de kenmerken van een natuurlijk meer. Een doorsnede van het huidige IJsselmeergebied (afbeelding 1) laat zien dat de natuurlijke land-waterovergangen zijn gereduceerd tot scherpe lijnen in het landschap. Brede overgangszones tussen land en water, die in


de winter nat zijn en in de zomer droog, ontbreken in het gebied. In een natuurlijk meer is veel ruimte voor natuurlijke processen (afbeelding 2). Het voedselweb in het open water van een natuurlijk meer is sterk afhankelijk van de oeverzone. De oeverzone heeft een enorme biologische productiviteit die de plas voedt.

Het is een illusie om van het IJsselmeergebied weer een volledig natuurlijk meer te maken. Maar het gebied heeft zeker de potentie een landschap te zijn van internationale allure. Voor mensen én vogels. Hoe we dit gaan realiseren, is een zoektocht. Een zoektocht die we gezamenlijk en integraal willen

oppakken en waarbij we verschillende stakeholders willen uitdagen om 'over de dijken' heen te denken en te doen.


Om van het IJsselmeergebied weer een meer natuurlijk meer te maken, moeten we creatief zijn en lef tonen. En dat doen we graag met u samen.

Afbeelding 1: schematische doorsnede van het huidige IJsselmeergebied



Afbeelding 2: schematische doorsnede van een natuurlijk meersysteem





Voor meer informatie kunt u contact opnemen met jeffrey.brand@vogelbescherming.nl